

## Factura Pequeño Contribuyente

ANDERSON SAMUEL, HERNÁNDEZ GALINDO

Nit Emisor: 117012661

ANDERSON SAMUEL HERNÁNDEZ GALINDO

61 AVENIDA D 5-58 COLONIA PINARES DEL NORTE, zona 18,  
GUATEMALA, GUATEMALA

NIT Receptor: 3440958

Nombre Receptor: INSTITUTO GEOGRAFICO NACIONAL, INGENIERO  
ALFREDO OBIOLS GOMEZ

Dirección comprador: AVENIDA LAS AMERICAS 5-76 ZONA 13 CIUDAD  
DE GUATEMALA

NÚMERO DE AUTORIZACIÓN:

95108387-9907-4031-95FC-506D618B3E7A

Serie: 95108387 Número de DTE: 2567389233

Numero Acceso:

Fecha y hora de emisión: 06-oct-2025 09:20:51

Fecha y hora de certificación: 01-oct-2025 09:20:52

Moneda: GTQ

#No	B/S	Cantidad	Descripción	P. Unitario con IVA (Q)	Descuentos (Q)	Otros Descuentos(Q)	Total (Q)	Impuestos
1	Servicio	1	Pago de honorarios por servicios técnicos prestados al Instituto Geográfico Nacional Ingeniero Alfredo Obiols Gómez, del Ministerio de Agricultura Ganadería y Alimentación durante el periodo correspondiente del 01 de septiembre de 2025, al 30 de septiembre de 2025, según contrato Administrativo número 2025-202-7-1-28, Acuerdo Ministerial de Aprobación número RH-029-202-3-2025.	6,000.00	0.00	0.00	6,000.00	
TOTALES:					0.00	0.00	6,000.00	

CANCELADO

\* No genera derecho a crédito fiscal

Datos del certificador

Superintendencia de Administración Tributaria NIT: 16693949

Razón: que se registra para hacer constar que la factura que precede, serie 95108387, numero de DTE 2567389233 de fecha 06 de octubre 2025; emitida por Anderson Samuel Hernández Galindo, ampara el pago por servicios técnicos; correspondiente al mes de septiembre del año 2025, según contrato 2025-202-7-1-28 y Acuerdo Ministerial de Aprobación numero RH-029-202-3-2025, conste. Guatemala 06 de octubre de 2025.




(F)   
Anderson Samuel Hernández Galindo  
DPI 3590676460101



Ingeniero David Isaac Gómez Gómez  
Director del Instituto Geográfico Nacional -IGN-

Ing. Alfredo Obiols Gómez,  
con Funciones Temporales

(F)   
Firma y sello del Responsable de la  
Verificación de los Servicios Contratados  
Ingeniero Marcos Osmundo Subie Carrillo  
Subdirector del Instituto Geográfico Nacional -IGN-  
Ing. Alfredo Obiols Gómez,  
con Funciones Temporales

"Contribuyendo por el bien que todos queremos"





Identificador Documento del Verificador  
Integrado No:  
**1759333676475**

Fecha de Generación:  
**Oct 1, 2025, 9:47 AM**

### Detalle de Documentos

<b>Tipo Documento:</b>	FEL
<b>Fecha Emisión:</b>	06/10/2025 09:20:51
<b>Emisor:</b>	117012661
<b>Agente de Retención:</b>	No es agente de retención.
<b>Establecimiento:</b>	ANDERSON SAMUEL HERNÁNDEZ GALINDO
<b>Receptor:</b>	3440958-INSTITUTO GEOGRAFICO NACIONAL, INGENIERO ALFREDO OBIOLS GOMEZ
<b>Monto Total:</b>	GTQ GTQ 6000.000000
<b>No. de Acceso:</b>	0
<b>Autorización:</b>	95108387-9907-4031-95FC-506D618B3E7A
<b>Serie:</b>	95108387
<b>Número del DTE:</b>	2567389233
<b>Acuse de recibido:</b>	FCID202520251001T09:20:5206:00951083879907403195FC506D618B3E7A
<b>Fecha de la consulta:</b>	01/10/2025 09:47:49
<b>Estado:</b>	Activo
<b>Asociado a una garantía mobiliaria:</b>	No



### SITUACIÓN DEL CONTRIBUYENTE:

**NO PRESENTA INCUMPLIMIENTOS**



Al 01/10/2025 09:48:01 AM

CONTRIBUYENTE Y/O EMISOR	
NIT	117012661
NOMBRE	ANDERSON SAMUEL, HERNÁNDEZ GALINDO
RESUMEN	
TIPO DE INCUMPLIMIENTO	
<b>¡FELICITACIONES!</b> <b>NO PRESENTA INCUMPLIMIENTOS TRIBUTARIOS</b>	
El no presentar incumplimientos, no garantiza que el contribuyente pueda obtener la "Solvencia Fiscal", ya que el proceso de emisión de la misma, considera otras obligaciones no incluidas en el Verificador Integrado.	



Para actualizar tus Datos de RTU, así como verificar el detalle de las declaraciones presentadas puedes hacerlo en Agencia Virtual ingresando Usuario y Contraseña, si aún no tienes tu contraseña, ingresa a <https://portal.sat.gob.gt/portal/> selecciona Agencia Virtual en la opción "Solicitar Usuario", luego preséntate a una Agencia u Oficina Tributaria o llama al Contac Center de la SAT, teléfono 1550.



**Verifique la validez de la presente consulta**

## INFORME MENSUAL DE ACTIVIDADES REALIZADAS

<b>No. Contrato Administrativo:</b>		2025-202-7-1-28
<b>No. de Acuerdo Ministerial de Aprobación de Contrato:</b>		RH-029-202-3-2025
<b>Tipo de Servicios:</b>		TÉCNICOS
<b>Nombres y apellidos de la persona contratista:</b>		Anderson Samuel Hernández Galindo
<b>Plazo de contratación:</b>	<b>Del:</b> 01/07/2025	<b>Al:</b> 30/09/2025
<b>Periodo de este informe:</b>	<b>Del:</b> 01/09/2025	<b>Al:</b> 30/09/2025
<b>Monto a pagar:</b> Seis mil Quetzales exactos.		Q6,000.00
<b>Prestados en:</b>		Instituto Geográfico Nacional, Ingeniero Alfredo Obiols Gómez

Señora Ministra de Agricultura, Ganadería y Alimentación:

A continuación, se detallan las actividades y avances gestionados durante el período de la contratación:

Descripción de actividades según TDR	Informe de actividades realizadas	Avance	
		Cuantitativo	Cualitativo
1) Servicios técnicos para colaborar en el proceso de digitalización de las diferentes capas de puntos, polilíneas y polígonos, de acuerdo a especificaciones técnicas para cartografía básica escala 1:25,000; así como la digitalización de capas en formato Shape para la Geodatabase de información de datos vectoriales con atributos (HRVD).	Colaboré en HRVD = E756G70423 COMAPA INSPECCION CON LA HERRAMIENTA DE INTEGRIDAD DE ANÁLISIS GEOESPACIAL (GAIT): Continuar con las Correcciones a los shape de la base de datos trd4v6 indicadas por el programa de GAIT 27 comprobando la geometría de las capas de puntos, líneas y polígonos, los códigos de características, los valores y dominios de los atributos y los metadatos; dando como resultado los archivos en forma de líneas y puntos en el directorio de salida.	58%	En proceso
2) Servicios técnicos para colaborar en actividades relacionadas a la digitalización y alimentación de las bases de datos en formato Shape de mapas a diferentes escalas.	Colaboré en la EDICION DEL MAPA URBANO DE SUMPANGO CORRECCIONES DE TOPOLOGIAS: para detectar, limpiar y administrar la geometría coincidente que comparten las entidades de punto, líneas y polígonos, para la validación de los datos para para la base de datos del mapa urbano, según especificaciones para mapas de gráficos de ciudad PS/3CB/302	50%	En proceso




3) Servicios técnicos para colaborar en la unificación de criterios de acuerdo con las normas cartográficas vigentes.	Colaboré en la obtención y análisis de información cartográfica, integrando imágenes georreferenciadas para optimizar la planificación y ejecución de actividades de campo.	100%	Finalizado
4) Servicios técnicos para colaborar en el análisis y procesamiento de información cartográfica de la División.	Colaboré en la sistematización de datos cartográficos recolectados en campo, asegurando el resguardo de imágenes georreferenciadas y de los archivos SHAPE de puntos asociados al mapeo urbano.	100%	Finalizado.
5) Otras actividades relacionadas con el servicio contratado o que le sean asignadas por la autoridad superior.	Colaboré en la edición y depuración del mapa urbano de Jutiapa, aplicando procesos de corrección topológica orientados a la detección y gestión de geometrías coincidentes en entidades vectoriales (puntos, líneas y polígonos). Dicho procedimiento permitió la validación de los datos espaciales para su integración en la base de datos urbana, conforme a los lineamientos técnicos de los mapas gráficos de ciudad PS/3CB/302.	33%	En proceso

El presente informe describe lo actuado por el suscrito en cumplimiento a las actividades desarrolladas durante el período de la contratación, y acorde a los términos de referencia de la misma.


Atentamente,

(f)

  
Anderson Samuel Hernández Galindo  
DPI: 3590676460101  
Celular: 4627-9560


Se hace constar que las actividades descritas en este informe responden a lo estipulado en el contrato administrativo y sus respectivos términos de referencia, y se encuentran recibidos de conformidad, por lo que autorizo a quien corresponda, para que procedan al trámite de pago de los honorarios correspondientes.

(f)

  
Firma y sello del Responsable de la  
Verificación de los Servicios Contratados  
**Ingeniero Marcos Osmundo Sotuc Carrillo**  
Subdirector del Instituto Geográfico Nacional -IGN-  
Ing. Alfredo Obiols Gómez,  
con Funciones Temporales



(f)

  
**Ingeniero David Isaac Gómez Gómez**  
Director del Instituto Geográfico Nacional -IGN-  
Ing. Alfredo Obiols Gómez,  
con Funciones Temporales





## INFORME FINAL DE ACTIVIDADES REALIZADAS

<b>No. Contrato Administrativo:</b>		2025-202-7-1-28
<b>No. de Acuerdo Ministerial de Aprobación de Contrato:</b>		RH-029-202-3-2025
<b>Tipo de Servicios:</b>		TÉCNICOS
<b>Nombres y apellidos de la persona contratista:</b>		Anderson Samuel Hernández Galindo
<b>Plazo de contratación:</b>	<b>Del:</b> 01/07/2025	<b>Al:</b> 30/09/2025
<b>Periodo de este informe:</b>	<b>Del:</b> 01/07/2025	<b>Al:</b> 30/09/2025
<b>Monto a pagar:</b> dieciocho mil quetzales exactos		Q18,000.00
<b>Prestados en:</b>		Instituto Geográfico Nacional, Ingeniero Alfredo Obiols Gómez

Señora Ministra de Agricultura, Ganadería y Alimentación:

A continuación, se detallan las actividades y avances gestionados durante el periodo de la contratación:

Descripción de actividades según TDR	Informe de actividades realizadas	Avance	
		Cuantitativo	Cualitativo
1) Servicios técnicos para colaborar en el proceso de digitalización de las diferentes capas de puntos, polilíneas y polígonos, de acuerdo a especificaciones técnicas para cartografía básica escala 1:25,000; así como la digitalización de capas en formato Shape para la Geodatabase de información de datos vectoriales con atributos (HRVD).	Colaboré en HRVD = E756G70423 COMAPA INSPECCION CON LA HERRAMIENTA DE INTEGRIDAD DE ANÁLISIS GEOESPACIAL (GAIT): Continuar con las Correcciones a los shape de la base de datos trd4v6 indicadas por el programa de GAIT 27 comprobando la geometría de las capas de puntos, líneas y polígonos, los códigos de características, los valores y dominios de los atributos y los metadatos; dando como resultado los archivos en forma de líneas y puntos en el directorio de salida.	58%	En proceso
2) Servicios técnicos para colaborar en actividades relacionadas a la digitalización y alimentación de las bases de datos en formato Shape de mapas a diferentes escalas.	Colaboré en la EDICION DEL MAPA URBANO DE SUMPANGO CORRECCIONES DE TOPOLOGIAS: para detectar, limpiar y administrar la geometría coincidente que comparten las entidades de punto, líneas y polígonos, para la validación de los datos para para la base de datos del mapa urbano, según especificaciones para mapas de gráficos de ciudad PS/3CB/302.	50%	En proceso



3) Servicios técnicos para colaborar en la unificación de criterios de acuerdo con las normas cartográficas vigentes.	Colaboré en la obtención y análisis de información cartográfica, integrando imágenes georreferenciadas para optimizar la planificación y ejecución de actividades de campo.	100%	Finalizado
4) Servicios técnicos para colaborar en el análisis y procesamiento de información cartográfica de la División.	Colaboré en la sistematización de datos cartográficos recolectados en campo, asegurando el resguardo de imágenes georreferenciadas y de los archivos SHAPE de puntos asociados al mapeo urbano.	100%	Finalizado.
5) Otras actividades relacionadas con el servicio contratado o que le sean asignadas por la autoridad superior.	Colaboré en la edición y depuración del mapa urbano de Jutiapa, aplicando procesos de corrección topológica orientados a la detección y gestión de geometrías coincidentes en entidades vectoriales (puntos, líneas y polígonos). Dicho procedimiento permitió la validación de los datos espaciales para su integración en la base de datos urbana, conforme a los lineamientos técnicos de los mapas gráficos de ciudad PS/3CB/302.	33%	En proceso

#### Resultados de la presentación de los servicios

Se digitalizaron, actualizaron, revisaron, corrigieron y editaron las bases de datos para los diferentes proyectos del asignado según POA 2025; Cartografía básica Proyecto HRVD revisión y corrección para COMAPA E756G70423 y elaboración Mapa Urbano de CABECERA DEPARTAMENTAL DE SUMPANGO a escala 1:15,000; además colaboré en la clasificación y compilación de información en campo.

El presente informe describe lo actuado por el suscrito en cumplimiento a las actividades desarrolladas durante el período de la contratación, y acorde a los términos de referencia de la misma.

Atentamente,

(f) 

Anderson Samuel Hernández Galindo  
DPI: 3590676460101  
Celular: 4627-9560

Se hace constar que las actividades descritas en este informe responden a lo estipulado en el contrato administrativo y sus respectivos términos de referencia, y se encuentran recibidos de conformidad, por lo que autorizo a quien corresponda, para que procedan al trámite de pago de los honorarios correspondientes.

(f)   
Firma y sello del Responsable de la Verificación de los Servicios Contratados

**Ingeniero Marcos Osmundo Sutuc Carrillo**  
Subdirector del Instituto Geográfico Nacional -IGN-  
Ing. Alfredo Obiols Gómez,  
con Funciones Temporales

(f)   
**Ingeniero David Isaac Gómez Gómez**  
Director del Instituto Geográfico Nacional -IGN-  
Ing. Alfredo Obiols Gómez,  
con Funciones Temporales  
Firma y sello del Director o Viceministro que suscribió el contrato administrativo.